

Приложение 11
к Закону Санкт-Петербурга
"О внесении изменений в Закон Санкт-Петербурга
"О Генеральном плане Санкт-Петербурга"
от 21 декабря 2023 года
№ 785-169

"Приложение 11
к Закону Санкт-Петербурга
"О Генеральном плане Санкт-Петербурга"
от 21 декабря 2005 года
№ 728-99

*КАРТА ПЛАНИРУЕМЫХ ДЛЯ РАЗМЕЩЕНИЯ И(ИЛИ) РЕКОНСТРУКЦИИ
ОБЪЕКТОВ РЕГИОНАЛЬНОГО ЗНАЧЕНИЯ
В ОБЛАСТИ ВОДОСНАБЖЕНИЯ, ВОДООТВЕДЕНИЯ*

масштаб 1:25 000

УСЛОВНЫЕ ОБОЗНАЧЕНИЯ

АДМИНИСТРАТИВНЫЕ ГРАНИЦЫ

 граница между Санкт-Петербургом и Ленинградской областью как субъектами Российской Федерации

ОБЪЕКТЫ ВОДОСНАБЖЕНИЯ

РЕГИОНАЛЬНОГО ЗНАЧЕНИЯ:

планируемый к
реконструкции

планируемый к
размещению



водопроводная насосная станция (отдельно стоящая) производительностью 50000 куб. м/сутки и выше



водовод диаметром 1000 мм и выше

ОБЪЕКТЫ ВОДООТВЕДЕНИЯ

РЕГИОНАЛЬНОГО ЗНАЧЕНИЯ:



канализационные очистные сооружения производительностью 2500 куб. м/сутки и выше



очистные сооружения дождевой канализации (поверхностного (ливневого) стока) производительностью 10000 куб. м/сутки и выше



канализационная насосная станция производительностью 50000 куб. м/сутки и выше



канализация самотечная диаметром 1000 мм и выше



канализация напорная диаметром 800 мм и выше




канализация дождевая самотечная диаметром 1000 мм и выше

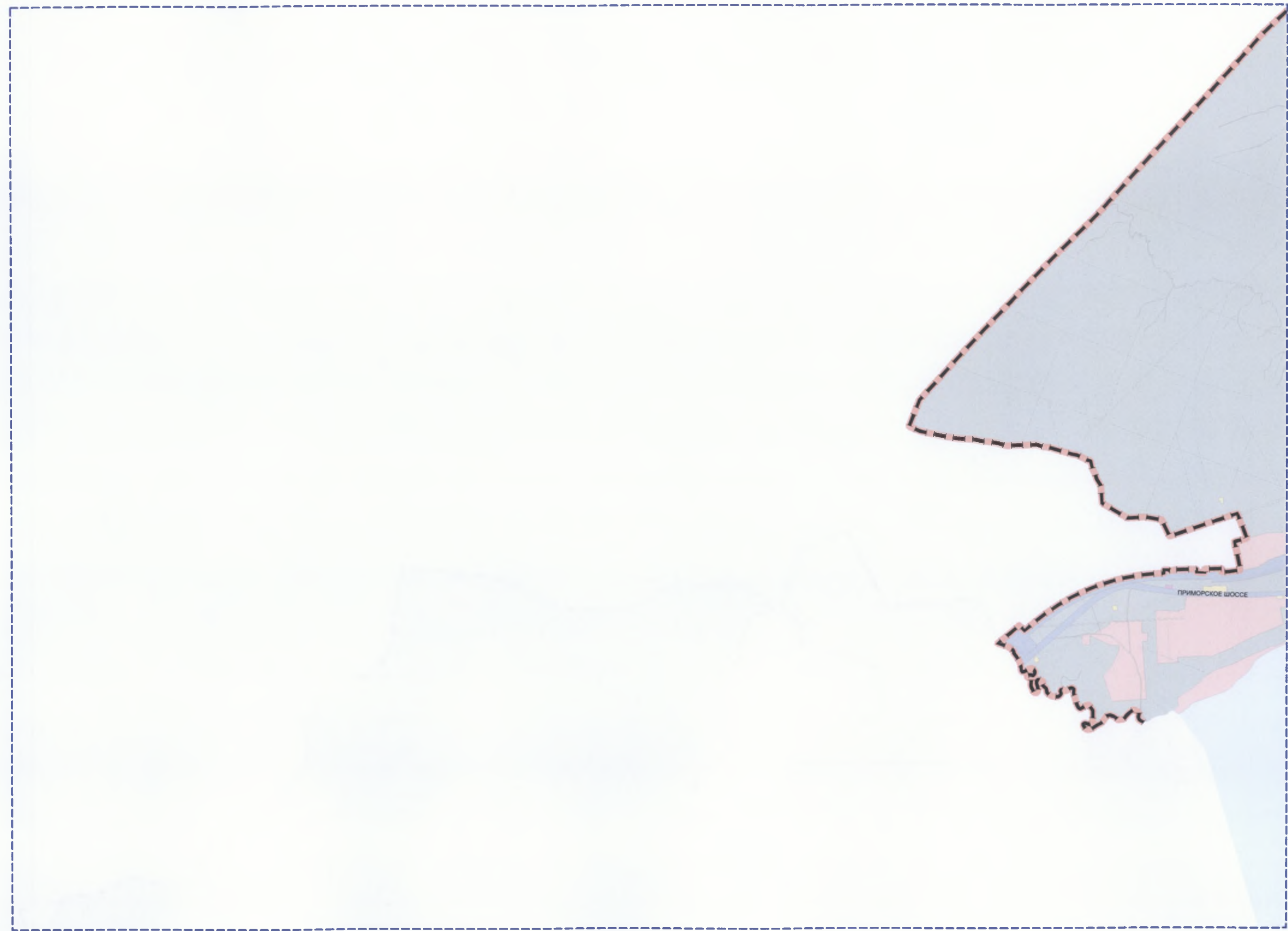


снегоплавильный, снегоприемный пункты производительностью 5000 куб. м снега в сутки и выше

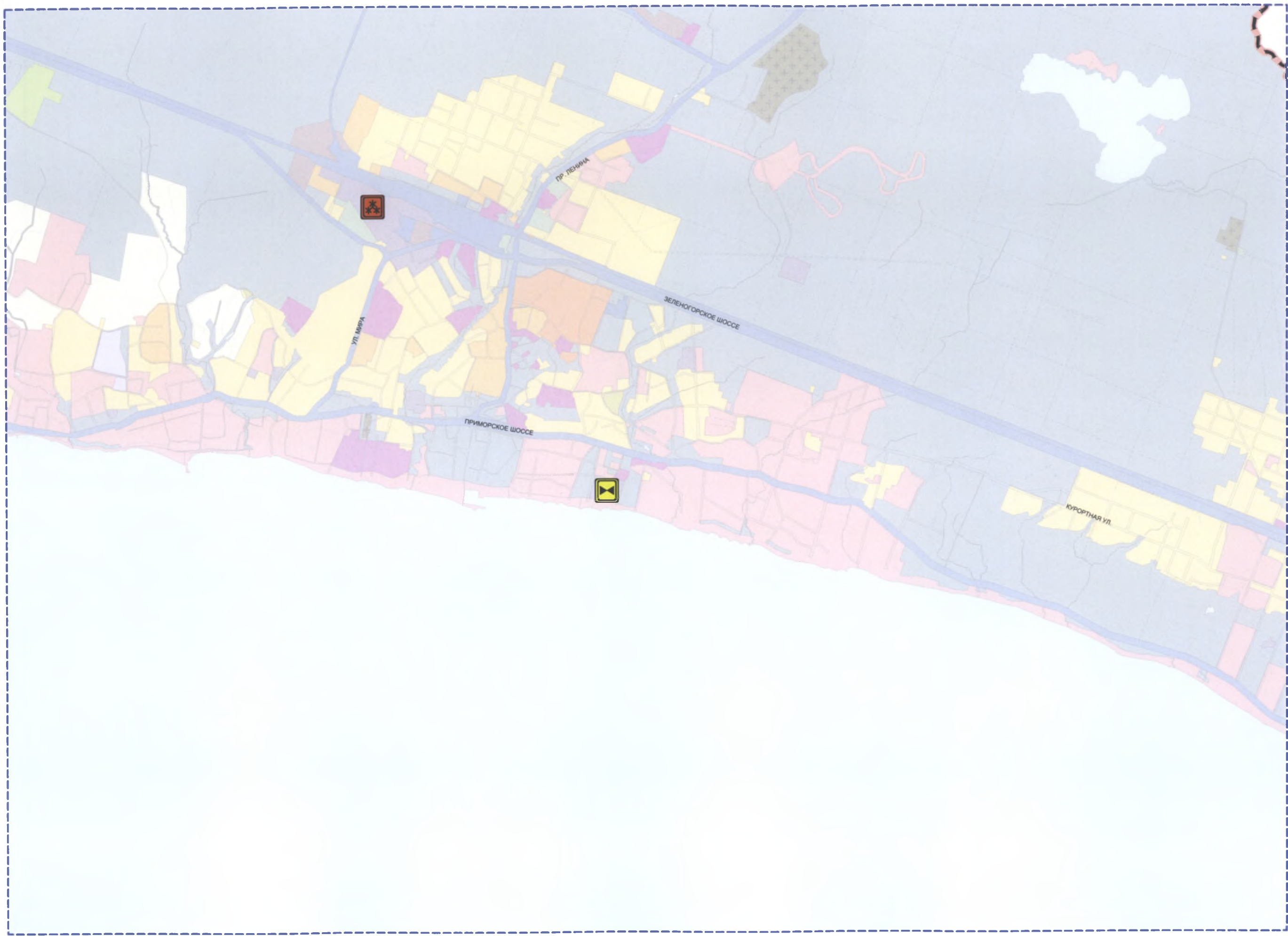
Уточнение местоположения планируемых для размещения объектов регионального значения осуществляется на этапах реализации Генерального плана Санкт-Петербурга в предусмотренном статьей 26 Градостроительного кодекса Российской Федерации порядке.










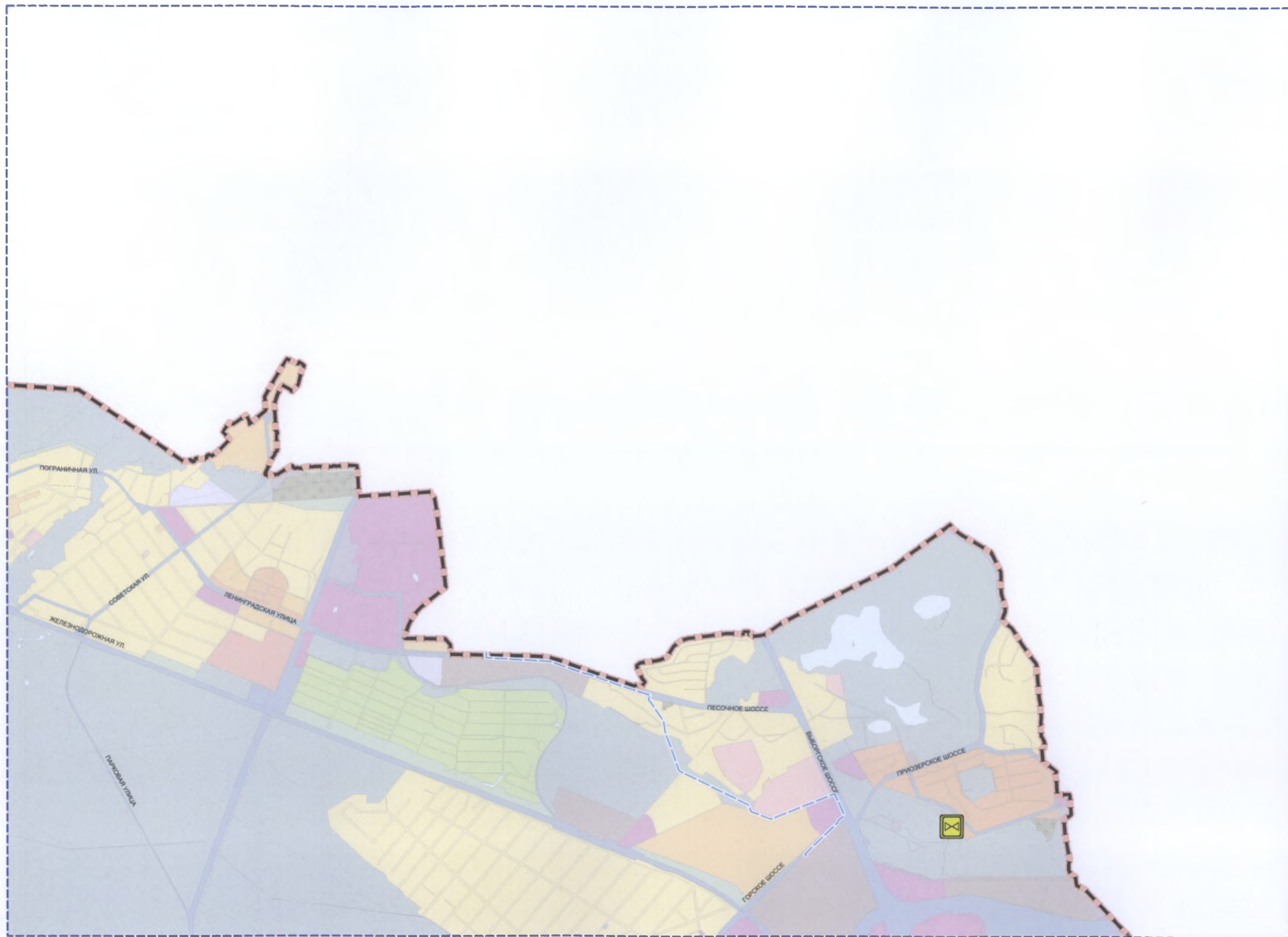

















ФОРТ ОБУЧЕН





